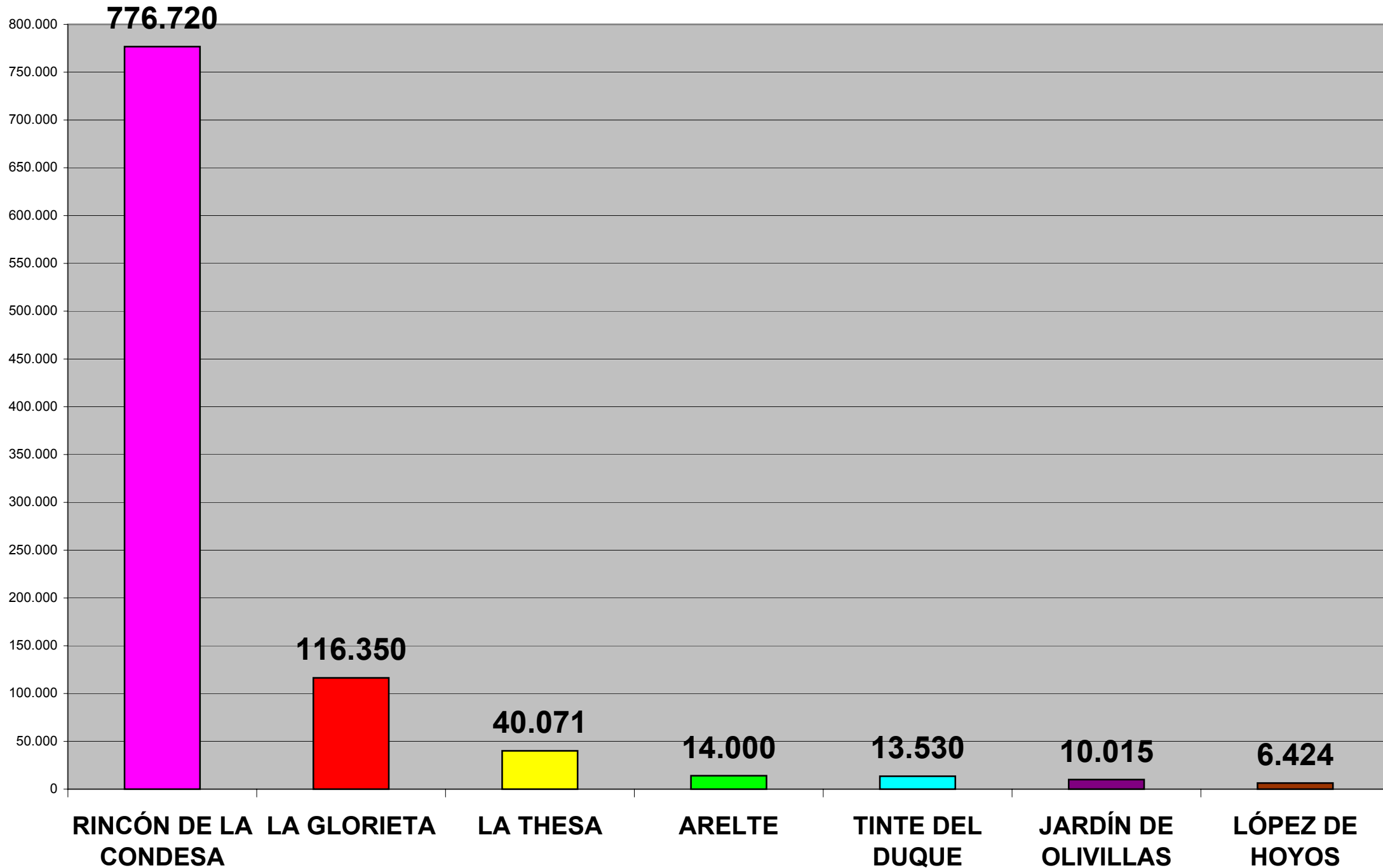
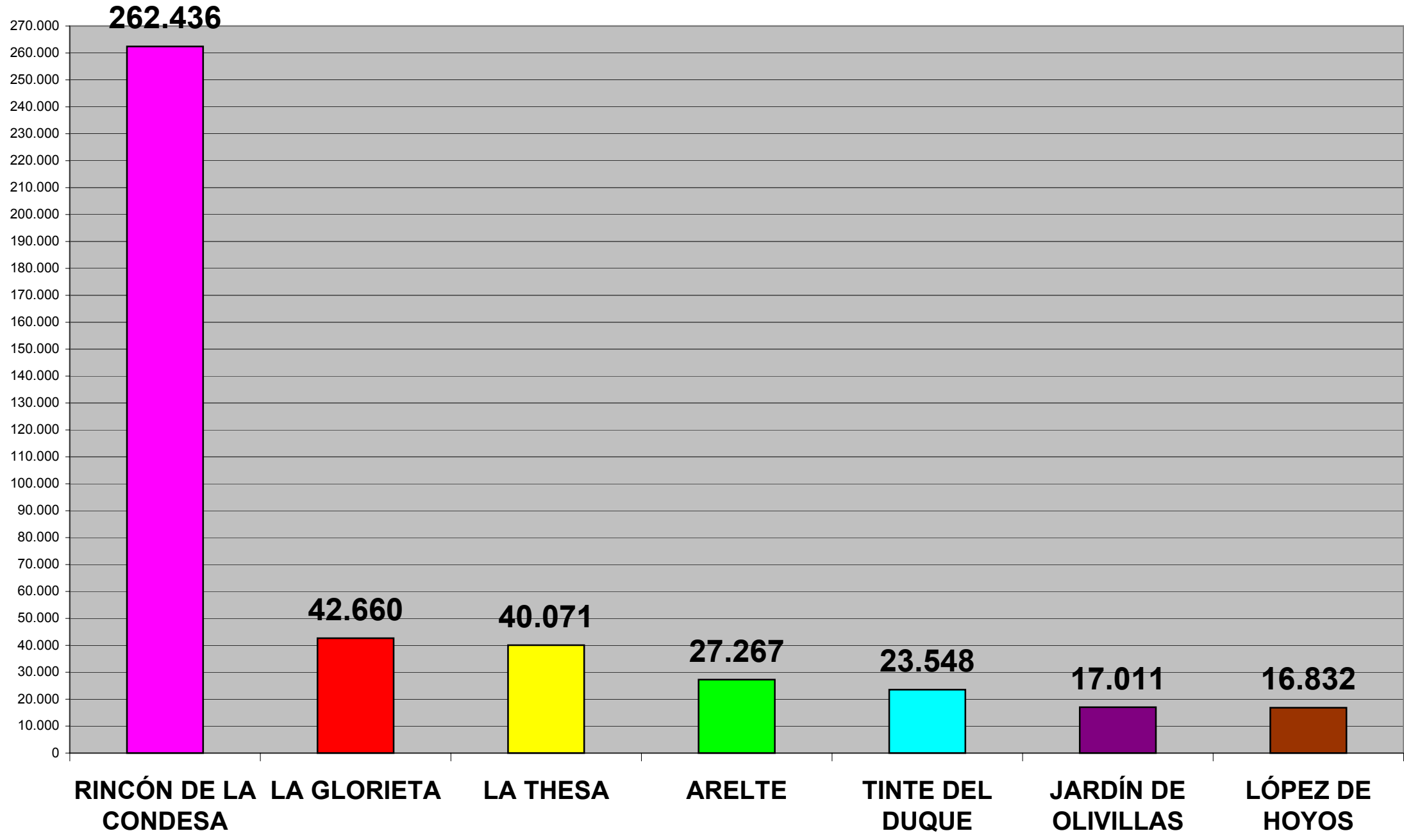


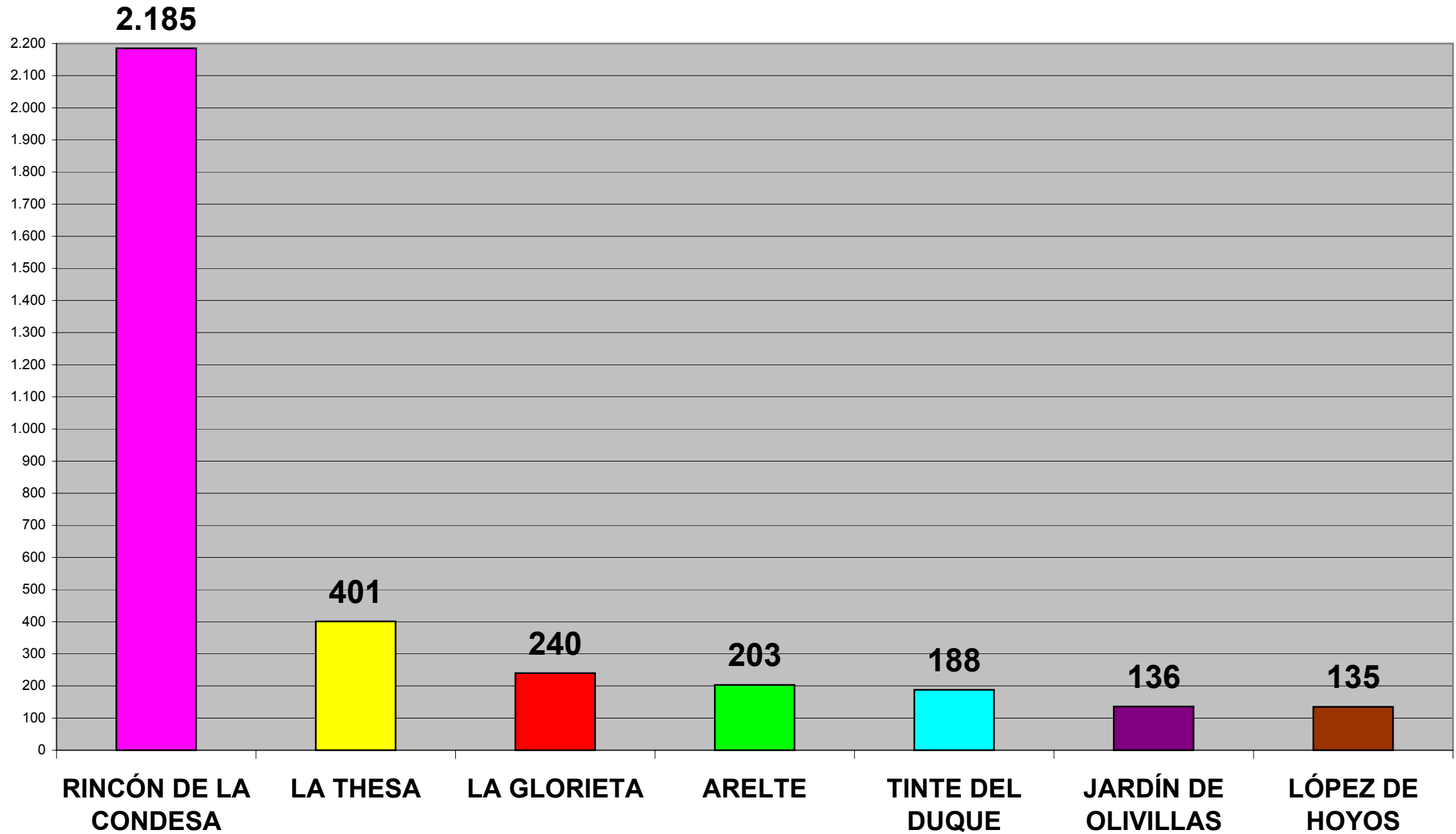
# RANKING DE PELOTAZOS POR SUPERFICIE DE SUELO (m2)



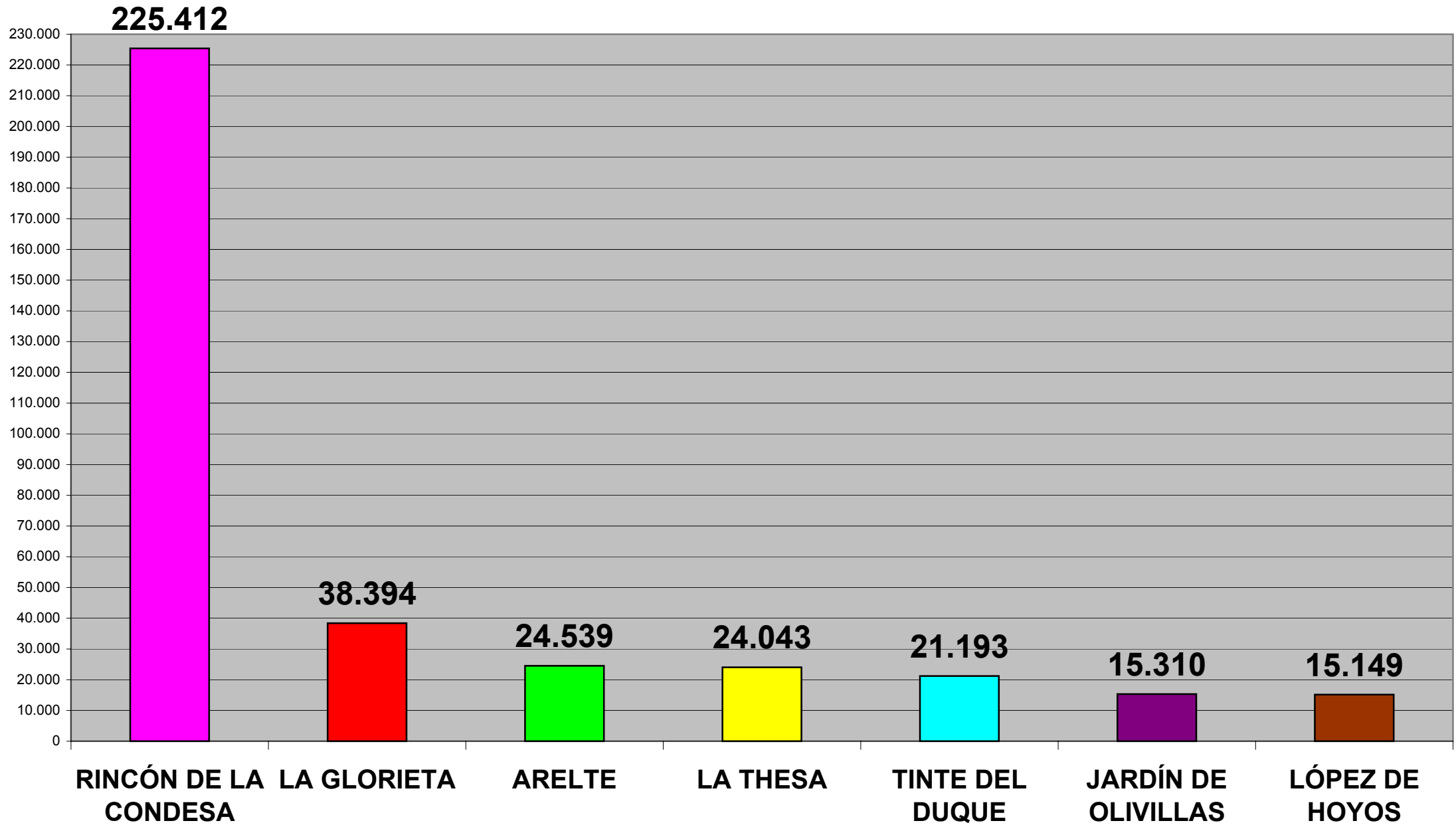
# RANKING DE PELOTAZOS POR APROVECHAMIENTO LUCRATIVO TOTAL (m2 de techo)



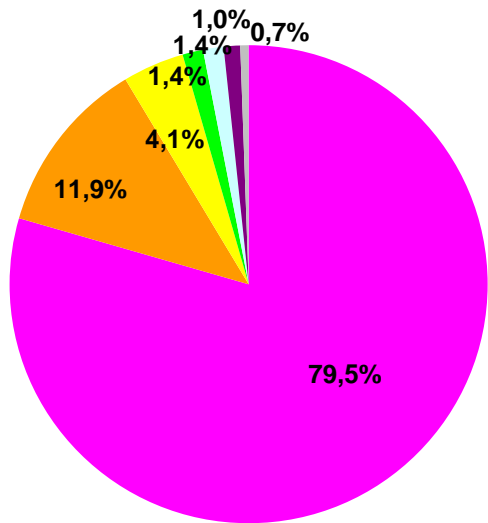
# RANKING DE PELOTAZOS POR NÚMERO TOTAL ESTIMADO DE VIVIENDAS



# RANKING DE PELOTAZOS POR APROVECHAMIENTO ATRIBUIDO A LA PROPIEDAD DEL SUELO (m2 de techo)

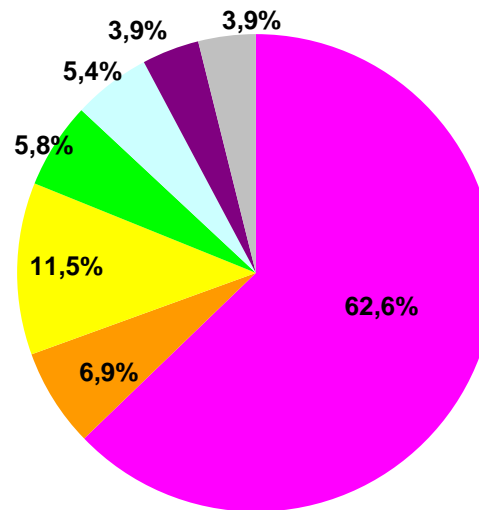


DISTRIBUCIÓN RELATIVA POR SUPERFICIE DE SUELO



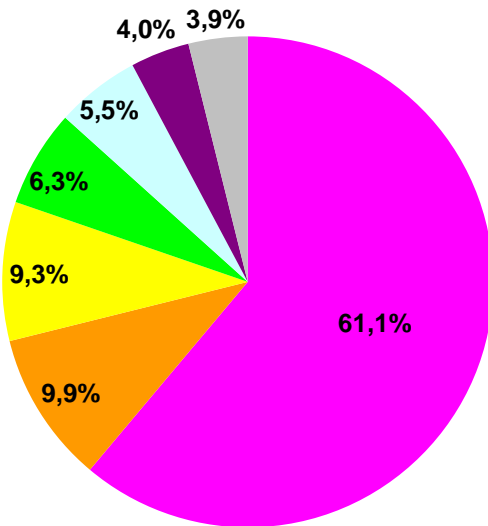
- RINCÓN DE LA CONDESA
- LA GLORIETA
- LA THESA
- ARELTE
- TINTE DEL DUQUE
- JARDÍN DE OLIVILLAS
- LÓPEZ DE HOYOS

DISTRIBUCIÓN RELATIVA POR NÚMERO DE VIVIENDAS



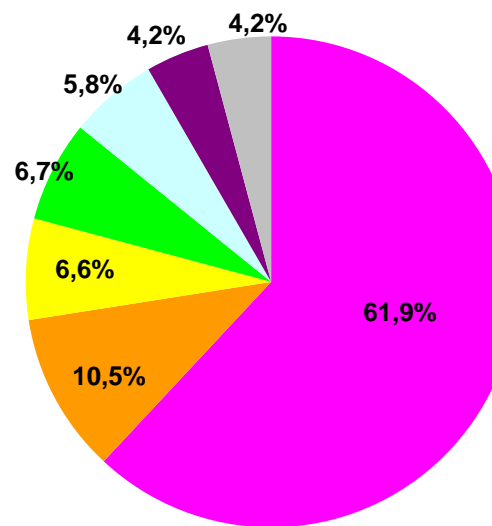
- RINCÓN DE LA CONDESA
- LA GLORIETA
- LA THESA
- ARELTE
- TINTE DEL DUQUE
- JARDÍN DE OLIVILLAS
- LÓPEZ DE HOYOS

DISTRIBUCIÓN RELATIVA POR APROVECHAMIENTO TOTAL



- RINCÓN DE LA CONDESA
- LA GLORIETA
- LA THESA
- ARELTE
- TINTE DEL DUQUE
- JARDÍN DE OLIVILLAS
- LÓPEZ DE HOYOS

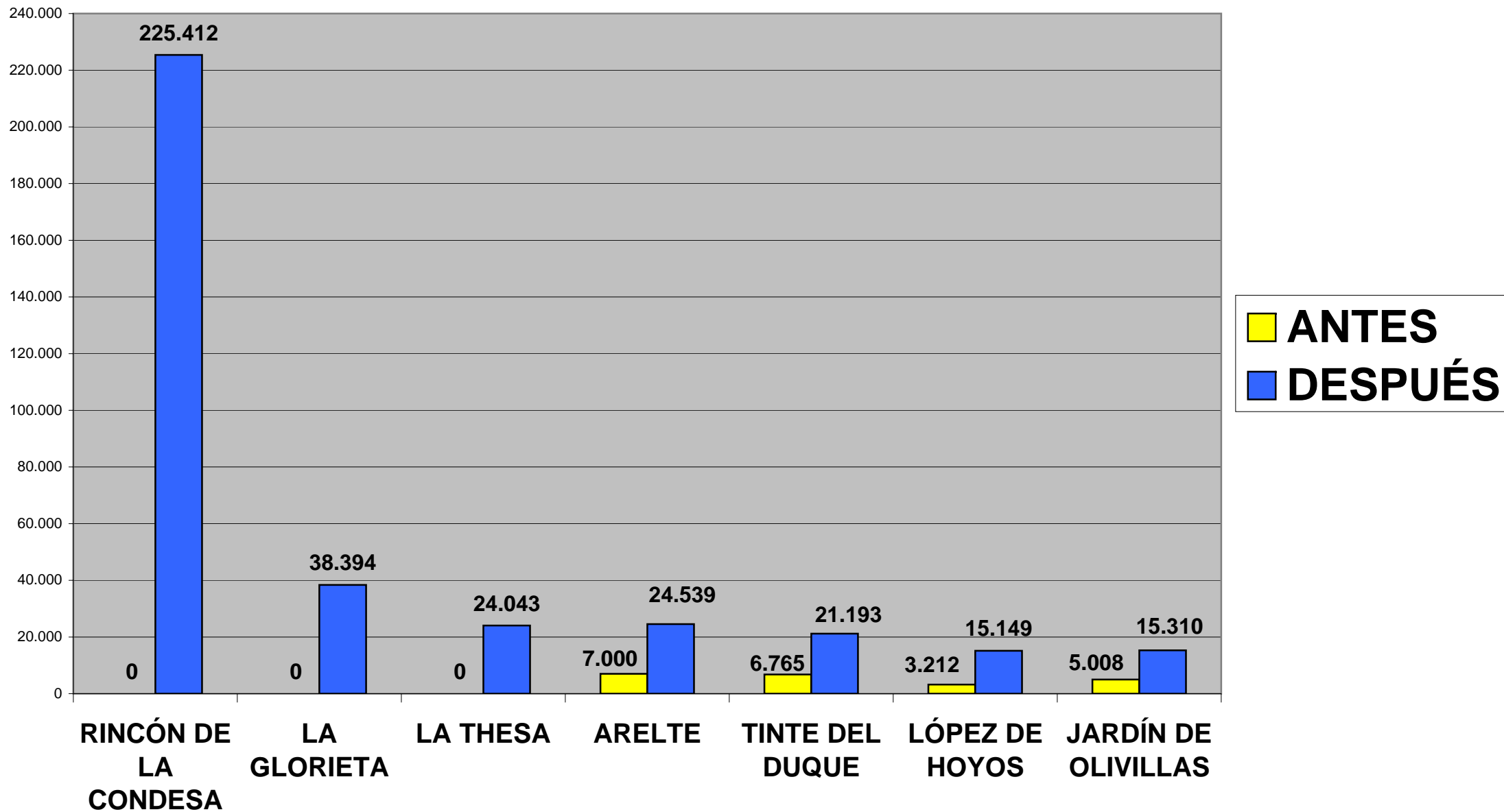
DISTRIBUCIÓN RELATIVA POR APROVECHAMIENTO PRIVADO



- RINCÓN DE LA CONDESA
- LA GLORIETA
- LA THESA
- ARELTE
- TINTE DEL DUQUE
- JARDÍN DE OLIVILLAS
- LÓPEZ DE HOYOS

# RANKING DE PELOTAZOS

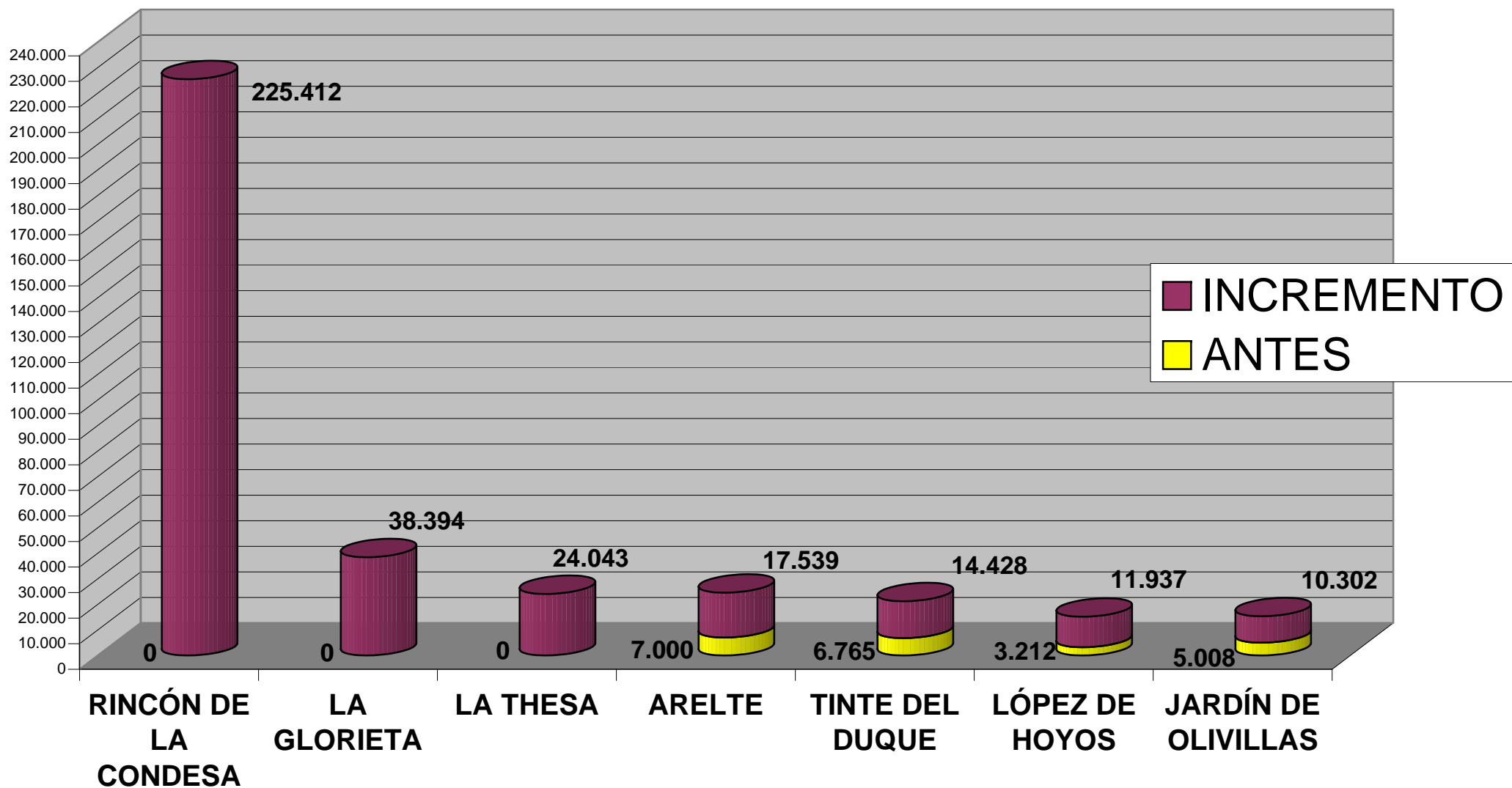
## APROVECHAMIENTO ATRIBUIDO A LA PROPIEDAD ANTES Y DESPUÉS DEL PELOTAZO (en m2 de techo)



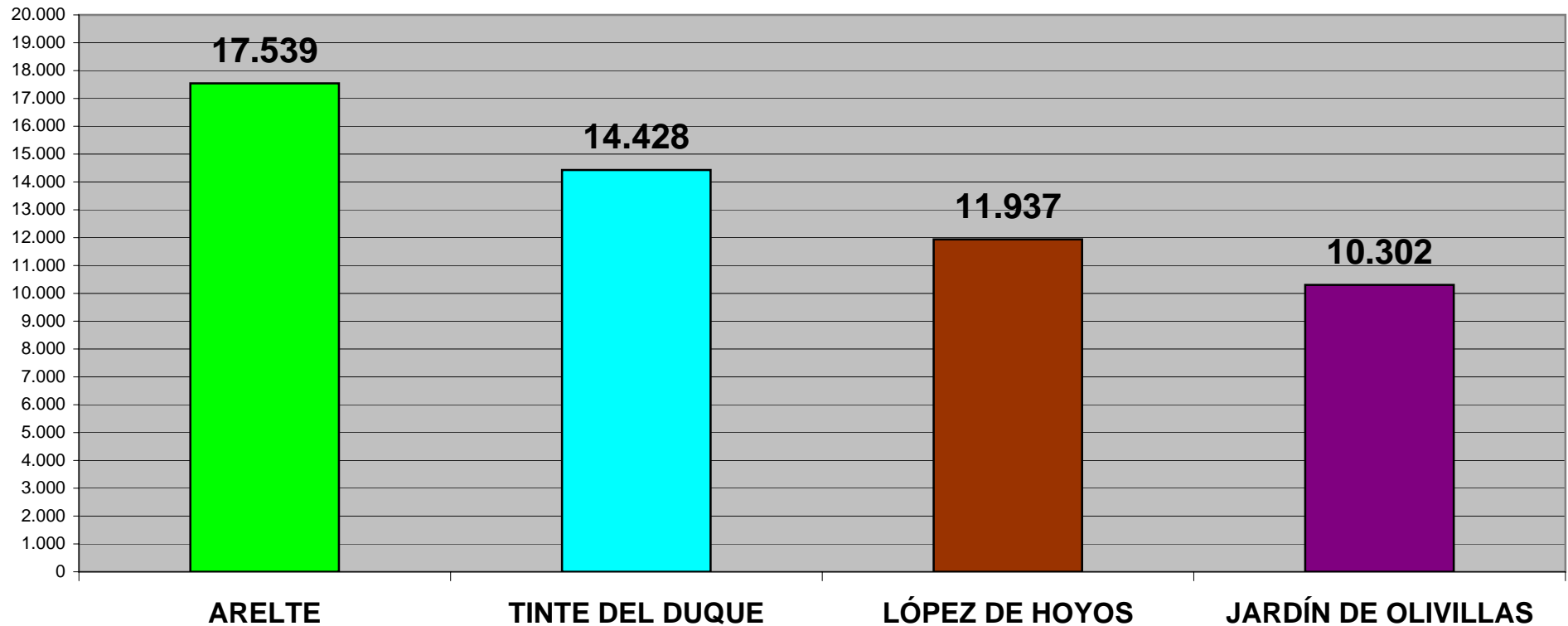
# RANKING DE PELOTAZOS

## INCREMENTO DE APROVECHAMIENTO ATRIBUIDO A LA PROPIEDAD CON EL PELOTAZO

(en m2 de techo)



**RANKING DE PELOTAZOS POR INCREMENTO ABSOLUTO  
DE APROVECHAMIENTO ATRIBUIDO A LA PROPIEDAD  
EN RELACIÓN A LA ORDENACIÓN DE APLICACIÓN SEGÚN  
LA LEGISLACIÓN DE URBANISMO DE CASTILLA y LEÓN  
(en m2 de techo adicionales)**





**RANKING DE PELOTAZOS POR INCREMENTO RELATIVO  
DE APROVECHAMIENTO ATRIBUIDO A LA PROPIEDAD  
EN RELACIÓN A LA ORDENACIÓN DE APLICACIÓN SEGÚN  
LA LEGISLACIÓN DE URBANISMO DE CASTILLA y LEÓN  
(en % del techo atribuible según la LUCyL)**

